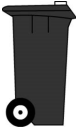
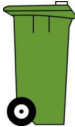


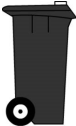
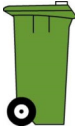




# Müllabfuhr 2024 (Brunnsleberfeld)

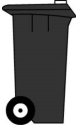
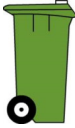


## JANUAR

Datum				
<b>Mi, 03.01.24</b>	<input checked="" type="checkbox"/>	<input type="checkbox"/>	<input type="checkbox"/>	<input type="checkbox"/>
Di, 09.01.24	<input type="checkbox"/>			
Di, 16.01.24		<input type="checkbox"/>		<input type="checkbox"/>
Di, 23.01.24	<input type="checkbox"/>			
Di, 30.01.24		<input type="checkbox"/>	<input type="checkbox"/>	<input type="checkbox"/>

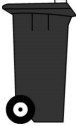
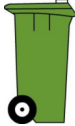


## FEBRUAR Gebühren: 15.02.24

Datum				
Di, 06.02.24	<input type="checkbox"/>			
Di, 13.02.24		<input type="checkbox"/>		<input type="checkbox"/>
Di, 20.02.24	<input type="checkbox"/>			
Di, 27.02.24		<input type="checkbox"/>	<input type="checkbox"/>	<input type="checkbox"/>

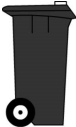
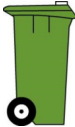


## MÄRZ


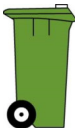


Datum				
Di, 05.03.24	<input type="checkbox"/>			
Di, 12.03.24		<input type="checkbox"/>		<input type="checkbox"/>
Di, 19.03.24	<input type="checkbox"/>			
<b>Mo, 25.03.24</b>		<input type="checkbox"/>	<input type="checkbox"/>	<input type="checkbox"/>


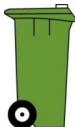


## Schadstoffsammlung: 16.-20. APRIL


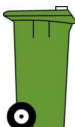


Datum				
<b>Mi, 03.04.24</b>	<input type="checkbox"/>			
Di, 09.04.24		<input type="checkbox"/>		<input type="checkbox"/>
Di, 16.04.24	<input type="checkbox"/>			
Di, 23.04.24		<input type="checkbox"/>	<input type="checkbox"/>	<input type="checkbox"/>
Di, 30.04.24	<input type="checkbox"/>			

# Müllabfuhr 2024 (Brunnsleberfeld)

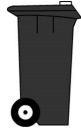
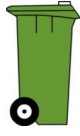


Schadstoffsammlung: 18.05.		MAI			Gebühren: 15.05.24
Datum					
Di, 07.05.24		○		○	
Di, 14.05.24	○				
<b>Mi, 22.05.24</b>		○	○	○	
Di, 28.05.24	○				





Schadstoffsammlung: 15.06.		JUNI			
Datum					
Di, 04.06.24		○		○	
Di, 11.06.24	○				
Di, 18.06.24		○	○	○	
Di, 25.06.24	○				





JULI					
Datum					
Di, 02.07.24		○		○	
Di, 09.07.24	○				
Di, 16.07.24		○	○	○	
Di, 23.07.24	○				
Di, 30.07.24		○		○	





Schadstoffsammlung: 10.08.		AUGUST			Gebühren: 15.08.24
Datum					
Di, 06.08.24	○			○	
Di, 13.08.24		○	○	○	
Di, 20.08.24	○				
Di, 27.08.24		○		○	

# Müllabfuhr 2024 (Brunnsleberfeld)

Schadstoffsammlung: 03.-07.					SEPTEMBER				
Datum									
Di, 03.09.24	<input type="checkbox"/>								
Di, 10.09.24		<input type="checkbox"/>	<input type="checkbox"/>	<input type="checkbox"/>					
Di, 17.09.24	<input type="checkbox"/>								
Di, 24.09.24		<input type="checkbox"/>							<input type="checkbox"/>

Schadstoffsammlung: 19.10.					OKTOBER				
Datum									
Di, 01.10.24	<input type="checkbox"/>								
Di, 08.10.24		<input type="checkbox"/>	<input type="checkbox"/>	<input type="checkbox"/>					
Di, 15.10.24	<input type="checkbox"/>								
Di, 22.10.24		<input type="checkbox"/>							<input type="checkbox"/>
Di, 29.10.24	<input type="checkbox"/>								

					NOVEMBER					Gebühren: 15.11.24				
Datum														
Di, 05.11.24		<input type="checkbox"/>	<input type="checkbox"/>	<input type="checkbox"/>										
Di, 12.11.24	<input type="checkbox"/>													
Di, 19.11.24		<input type="checkbox"/>							<input type="checkbox"/>					
Di, 26.11.24	<input type="checkbox"/>													

					DEZEMBER				
Datum									
Di, 03.12.24		<input type="checkbox"/>	<input type="checkbox"/>	<input type="checkbox"/>					
Di, 10.12.24	<input type="checkbox"/>								
Di, 17.12.24		<input type="checkbox"/>							<input type="checkbox"/>
Mo, 23.12.24	<input type="checkbox"/>								
Di, 31.12.24		<input type="checkbox"/>	<input type="checkbox"/>	<input type="checkbox"/>					<input type="checkbox"/>



# Abfuhrkalender 2024

Abfuhrbezirk:

## Samtgemeinde Nord-Elm und Königslutter Ortsteile

JANUAR	
Mo 1	<b>Neujahr</b>
Di 2	1  4
Mi 3	2  2  2
Do 4	
Fr 5	1
Sa 6	
So 7	
Mo 8	1
Di 9	2  3  1
Mi 10	
Do 11	
Fr 12	
Sa 13	
So 14	
Mo 15	1
Di 16	2  2  3
Mi 17	
Do 18	1
Fr 19	
Sa 20	
So 21	
Mo 22	1
Di 23	2  3
Mi 24	
Do 25	
Fr 26	
Sa 27	
So 28	
Mo 29	1  4
Di 30	2  2  2
Mi 31	

FEBRUAR	
Do 1	1
Fr 2	
Sa 3	
So 4	
Mo 5	1
Di 6	2  3  1
Mi 7	
Do 8	
Fr 9	
Sa 10	
So 11	
Mo 12	1
Di 13	2  2  3
Mi 14	
Do 15	1
Fr 16	
Sa 17	
So 18	
Mo 19	1
Di 20	2  3
Mi 21	
Do 22	
Fr 23	
Sa 24	
So 25	
Mo 26	1  4
Di 27	2  2  2
Mi 28	
Do 29	1

MÄRZ	
Fr 1	
Sa 2	
So 3	
Mo 4	1
Di 5	2  3  1
Mi 6	
Do 7	
Fr 8	
Sa 9	
So 10	
Mo 11	1
Di 12	2  2  3
Mi 13	
Do 14	1
Fr 15	
Sa 16	
So 17	
Mo 18	1
Di 19	2  3
Mi 20	
Do 21	
Fr 22	
Sa 23	1  4
So 24	
Mo 25	2  2  2
Di 26	
Mi 27	1
Do 28	
Fr 29	<b>Karfreitag</b>
Sa 30	
So 31	<b>Ostersonntag</b>

APRIL	
Mo 1	<b>Ostermontag</b>
Di 2	1
Mi 3	2  3  1
Do 4	
Fr 5	
Sa 6	
So 7	
Mo 8	1
Di 9	2  2  3
Mi 10	
Do 11	1
Fr 12	
Sa 13	
So 14	
Mo 15	1
Di 16	2  3
Mi 17	
Do 18	
Fr 19	
Sa 20	
So 21	
Mo 22	1  4
Di 23	2  2  2
Mi 24	
Do 25	1
Fr 26	
Sa 27	
So 28	
Mo 29	1
Di 30	2  3  1

MAI	
Mi 1	<b>Maifeiertag</b>
Do 2	
Fr 3	
Sa 4	
So 5	
Mo 6	1
Di 7	2  2  3
Mi 8	
Do 9	<b>Himmelfahrt</b>
Fr 10	1
Sa 11	
So 12	
Mo 13	1
Di 14	2  3
Mi 15	
Do 16	
Fr 17	
Sa 18	
So 19	<b>Pfingstsonntag</b>
Mo 20	<b>Pfingstmontag</b>
Di 21	1  4
Mi 22	2  2  2
Do 23	
Fr 24	1
Sa 25	
So 26	
Mo 27	1
Di 28	2  3  1
Mi 29	
Do 30	
Fr 31	

JUNI	
Sa 1	
So 2	
Mo 3	1
Di 4	2  2  3
Mi 5	
Do 6	1
Fr 7	
Sa 8	
So 9	
Mo 10	1
Di 11	2  3
Mi 12	
Do 13	
Fr 14	
Sa 15	
So 16	
Mo 17	1  4
Di 18	2  2  2
Mi 19	
Do 20	1
Fr 21	
Sa 22	
So 23	
Mo 24	1
Di 25	2  3  1
Mi 26	
Do 27	
Fr 28	
Sa 29	
So 30	

### JULI

Mo 1	1
Di 2	2  2  3
Mi 3	
Do 4	1
Fr 5	
Sa 6	
So 7	
Mo 8	1
Di 9	2  3
Mi 10	
Do 11	
Fr 12	
Sa 13	
So 14	
Mo 15	1  4
Di 16	2  2  2
Mi 17	
Do 18	1
Fr 19	
Sa 20	
So 21	
Mo 22	1
Di 23	2  3  1
Mi 24	
Do 25	
Fr 26	
Sa 27	
So 28	
Mo 29	1
Di 30	2  2  3
Mi 31	

### AUGUST

Do 1	1
Fr 2	
Sa 3	
So 4	
Mo 5	1
Di 6	2  3
Mi 7	
Do 8	
Fr 9	
Sa 10	
So 11	
Mo 12	1  4
Di 13	2  2  2
Mi 14	
Do 15	1
Fr 16	
Sa 17	
So 18	
Mo 19	1
Di 20	2  3  1
Mi 21	
Do 22	
Fr 23	
Sa 24	
So 25	
Mo 26	1
Di 27	2  2  3
Mi 28	
Do 29	1
Fr 30	
Sa 31	

### SEPTEMBER

So 1	
Mo 2	1
Di 3	2  3
Mi 4	
Do 5	
Fr 6	
Sa 7	
So 8	
Mo 9	1  4
Di 10	2  2  2
Mi 11	
Do 12	1
Fr 13	
Sa 14	
So 15	
Mo 16	1
Di 17	2  3  1
Mi 18	
Do 19	
Fr 20	
Sa 21	
So 22	
Mo 23	1
Di 24	2  2  3
Mi 25	
Do 26	1
Fr 27	
Sa 28	
So 29	
Mo 30	1

### OKTOBER

Di 1	2  3
Mi 2	
Do 3	<b>Tag d. dt. Einheit</b>
Fr 4	
Sa 5	
So 6	
Mo 7	1  4
Di 8	2  2  2
Mi 9	
Do 10	1
Fr 11	
Sa 12	
So 13	
Mo 14	1
Di 15	2  3  1
Mi 16	
Do 17	
Fr 18	
Sa 19	
So 20	
Mo 21	1
Di 22	2  2  3
Mi 23	
Do 24	1
Fr 25	
Sa 26	
So 27	
Mo 28	1
Di 29	2  3
Mi 30	
Do 31	<b>Reformationstag</b>

### NOVEMBER

Fr 1	
Sa 2	
So 3	
Mo 4	1  4
Di 5	2  2  2
Mi 6	
Do 7	1
Fr 8	
Sa 9	
So 10	
Mo 11	1
Di 12	2  3  1
Mi 13	
Do 14	
Fr 15	
Sa 16	
So 17	
Mo 18	1
Di 19	2  2  3
Mi 20	
Do 21	1
Fr 22	
Sa 23	
So 24	
Mo 25	1
Di 26	2  3
Mi 27	
Do 28	
Fr 29	
Sa 30	

### DEZEMBER

So 1	
Mo 2	1  4
Di 3	2  2  2
Mi 4	
Do 5	1
Fr 6	
Sa 7	
So 8	
Mo 9	1
Di 10	2  3  1
Mi 11	
Do 12	
Fr 13	
Sa 14	
So 15	
Mo 16	1
Di 17	2  2  3
Mi 18	
Do 19	1
Fr 20	
Sa 21	1
So 22	
Mo 23	2  3
Di 24	
Mi 25	<b>1. Weihnachtstag</b>
Do 26	<b>2. Weihnachtstag</b>
Fr 27	
Sa 28	
So 29	
Mo 30	1  4
Di 31	2  2  2

Restabfall: Gebiete 1 – 3

Bio-Tonne: Gebiete 1 – 3

Altpapier: Gebiete 1 – 4

Abfuhr Gelber Sack: Gebiete 1 – 3

**Mobile Schadstoffsammlung – genaue Termine auf der Rückseite !**

**ACHTUNG! Die Zahlungstermine der Abfallentsorgungsgebühren**

# Einteilung der Abfuhrgebiete:

für  
**Stadtgebiet Königsutter**  
 siehe Abfuhrkalender:  
**Stadt Königsutter am Elm -  
 ohne Ortsteile**

Frellstedt

• **nur** An der Zuckerfabrik



Boimstorf  
 Bornum  
 Glentorf  
 Hagenhof  
 Klein Steimke  
 Lauingen  
 Ochsendorf  
 Rieseberg/  
 Pappelhof  
 Rotenkamp  
 Rottorf  
 Scheppau  
 Sunstedt

Beienrode  
 Brunsleberfeld  
 Groß Steinum  
 Schickelsheim  
 Schoderstedt  
 Uhry



Bisdorf  
 Rhode

Langeleben  
 Lelm  
 Frellstedt  
 • **ohne** An der Zuckerfabrik  
 Räbke  
 Warberg  
 Wolsdorf



Süpplingen

Nordschacht

Kißleberfeld  
 Südschacht  
 Tekenberg

Süpplingenburg

Restabfall: Gebiete 1 – 2

Gelber Sack: Gebiete 1 – 3

Bio-Tonne: Gebiete 1 – 2

Altpapier: Gebiete 1 – 4

## Standorte des Schadstoffmobils:

### **Büddenstedt:**

Parkplatz Hallenbad

### **Grasleben:**

Rottorfer Str.,  
Parkplatz der Lappwaldhalle

### **Helmstedt:**

Schützenfestplatz,  
Maschweg

### **Jerxheim:**

Schützenstraße,  
Schützenhaus

### **Königsutter:**

Parkplatz W.-Bode-Str./ Ecke  
Fallersleber Str

### **Lehre:**

Zum Börneken,  
Vorplatz der  
Börnekenhalle

### **Schöningen:**

Ohrsleber Weg,  
Bauhof der Stadt

### **Süplingen:**

Helmstedter Str., Fläche vor  
dem Festplatz

### **Velpke:**

Zum Schützenhaus (Platz  
hinter der Schranke)

## Termine des Schadstoffmobils:

### **Dienstag, den 16.04.2024**

#### **Jerxheim**

11:30 – 13:00Uhr

#### **Schöningen**

15:00 – 17:30 Uhr

### **Mittwoch, den 17.04.2024**

#### **Büddenstedt**

11:30 – 13:00Uhr

#### **Grasleben**

15:00 – 17:30 Uhr

### **Donnerstag, den 18.04.2024**

#### **Süplingen**

11:30 – 13:00Uhr

#### **Velpke**

15:00 – 17:30 Uhr

### **Freitag, den 19.04.2024**

#### **Lehre**

11:30 – 13:00Uhr

#### **Königsutter am Elm**

15:00 – 17:30 Uhr

### **Samstag, den 20.04.2024**

#### **Helmstedt**

09:00 – 12:00 Uhr

# Einrichtungen zur Beseitigung und Verwertung von Abfällen

Wohin mit Abfällen, die im Rahmen der Hausmüll-, Biomüll- oder Sperrmüllabfuhr nicht mitgenommen werden?

Diese können bei folgenden Verwertungsanlagen bzw. Deponien kostenpflichtig abgegeben werden:

Alle kompostierbaren Abfälle beim Kompostwerk an der K 63 zwischen Offleben und Schöningen.

Zimmertüren, Zaunlatten, Bretter etc. sowie Gipskarton- und -faserplatten können zur Thermischen Restabfallvorbehandlungsanlage gebracht werden, die sich an der B 244 zwischen Helmstedt und Schöningen hinter dem Kraftwerk Buschhaus befindet.

Glasabfälle (Flachglas, Glasbausteine) sind auf der Deponie der Norgam zu entsorgen. Die Deponie liegt im ehemaligen Tagebau Alversdorf und ist über die K 63 zu erreichen. Eine Entsorgung setzt eine Zuweisung durch den Geschäftsbereich Tiefbau des Landkreises Helmstedt voraus.

Für asbesthaltige Baustoffe, Mineralfaserabfälle, Dämmmaterial und ähnliches gelten gesonderte Regelungen, die beim Geschäftsbereich Tiefbau des Landkreises unter den nachfolgenden Rufnummern erfragt werden können.

## **Geschäftsbereich Tiefbau des Landkreises Helmstedt:**

Abteilung Abfalltechnik 05351 / 121-2425 oder 121-2421

Unter diesen Rufnummern können keine Fragen zu Restabfall- und Bioabfallbehältern, Sperrmüll, Schadstoffmobil, etc. beantwortet werden.

Elektroaltgeräte (auch Nachtspeicheröfen) sowie Leuchtstoffröhren und Energiesparlampen können kostenlos zur Annahmestelle [Werner-von-Siemens-Str. 5, Helmstedt \(Veolia Umweltservice Nord GmbH\)](#) gebracht werden.

## **Anlieferungszeiten der Einrichtungen:**

[Annahmestelle für Elektroaltgeräte etc. 05351 / 390615](#)

[Montag bis Freitag, 8:00 bis 18:00 Uhr](#)

[Samstag, 8:00 bis 12:00 Uhr](#)

[Thermische Restabfallvorbehandlungsanlage 05352 / 9684-1308](#)

[Montag bis Freitag, 08:00 bis 18:30 Uhr](#)

[Kompostwerk 05351 / 599 301](#)

[Montag bis Freitag, 08:00 bis 16:00 Uhr](#)

[Norgam-Deponie 05352 / 9439-3899](#)

[Öffnungszeiten und Annahmeentgelte bitte bei der Deponie erfragen](#)



## Sammelplätze für die Weihnachtsbaumabfuhr

**Montag, den 08.01.2024**

### Bereich der Stadt Helmstedt

- |             |  |
|-------------|--|
| Helmstedt   | - Berliner Platz / Verkehrsinsel   |
|             | - Brunnenweg / Ecke Burgberg   |
|             | - Conringplatz (Bereich Altglassammelcontainer)                            |
|             | - Dürerplatz (vor den Anlagen)   |
|             | - Elzweg / Ecke Kantstraße   |
|             | - Ernst-Reuter-Str. (an der Verbindungsstraße zur Freier-v.-Stein-Str.)    |
|             | - Fiuggiring (Parkplatz gegenüber Haus Nr. 36)                             |
|             | - Galgenbreite (Grünanlage Galgenbreite / Ecke Medicusstraße)              |
|             | - Galgenbreite – Grünfläche nördlich des Fernmeldemastes                   |
|             | - Goethestraße (neben der Turnhalle)                                       |
|             | - Heinrichsplatz (Brunnenbereich)  |
|             | - Holzberg (oberhalb der ehemaligen Bedürfnisanstalt)                      |
|             | - Joh.-Seb.-Bach-Str. (gegenüber dem Eingang der Gartenkolonie Hopfenkamp) |
|             | - Leibnizstr. (am Wendepunkt Fichtestr.)                                   |
|             | - Leipziger Str. / Ecke Brunnenweg   |
|             | - Leipziger Str. / Ecke Brandenburger Str. (Grünanlage)                    |
|             | - Lessingplatz   |
|             | - Maschweg (neben dem Altglascontainer)                                    |
|             | - Roßstr. (neben dem Postbriefkasten/Parkstreifen)                         |
|             | - Schöninger Str. (Grünstreifen hinter Abzweig G.-Steinbrecher-Str.)       |
|             | - Schützenwall (Kinderspielplatz am Hallenbad)                             |
|             | - Sonnenweg (am Verbindungsweg zum Birkenweg)                              |
|             | - Südstr. (am alten Friedhof)  |
|             | - Tangermühlenweg / Ecke Kohlenweg   |
|             | - Triftweg (Spielplatz Volkspark)  |
|             | - Schillerstr./Ecke Langer Wall  |
|             | - Willy-Brandt-Ring 1 (Fläche zwischen Innungskrankenkasse und Brücke)     |
| Emmerstedt  | - Schützenplatz  |
|             | - Windmühlenberg (Parkplatz Lautenschläger)                                |
| Barmke      | - Dorfbreite / Loopgraben (Bereich der Grünfläche / Trafohäuschen)         |
| Büddenstedt | - Feuerwehrhof, Bauhof   |
| Hohnsleben  | - An der Mühle, neben der Bushaltestelle                                   |
| Offleben    | - Parkplatz vor dem Dorfgemeinschaftshaus, Barneberger Str.                |
| Reinsdorf   | - Schwalbenweg (Einfahrt Hof Germer)                                       |

**Dienstag, den 09.01.2024**

### Bereich der Samtgemeinde Grasleben

- |                 |  |
|-----------------|--|
| Grasleben       | - Bahnhofstr./Schaperwiesenweg/Südstr.                           |
|                 | - Milanstraße/Halbe Haube (öffentlicher Parkplatz)               |
|                 | - Vorsfelder Str. (Fläche gegenüber der nördl. Friedhofszufahrt) |
| Mariental-Horst | - Parkstraße, gegenüber dem Gemeindezentrum                      |
| Mariental-Dorf  | - Schäfertor (Kinderspielplatz)                                  |
| Querenhorst     | - Helmstedter Straße (Festplatz)                                 |
| Rennau          | - Vorsteher-Niemann-Weg (Trafostation)                           |
| Rottorf am Klei | - Hasenwinkelstraße (Sport- und Schützenheim)                    |
| Ahmstorf        | - Dorfstraße/Mühlenberg  |

**Bereich der Gemeinde Lehre**

- Lehre - Freifläche gegenüber dem Eingang Sportplatz, Straße zum Börneken
- Beienrode - Platz vor dem Dorfgemeinschaftshaus
- Essehof - Seitenstreifen gegenüber der Dorfgemeinschaftsanlage, Straße am Tierpark
- Essenrode - Straßenseite **gegenüber** dem Festplatze an der Brunsroder Straße
- Flechtorf - Festplatz neben dem Feuerwehrhaus, Alte Braunschweiger Straße
- Gr. Brunsrode - Am Kirchfeld 33 (an der Turnhalle)
- Kl. Brunsrode - Kurze Kamp 31 (Wiese neben dem Feuerwehrhaus)
- Wendhausen - Sportplatzeingang, linke Seite an der Schulstraße

**Mittwoch, den 10.01.2024**

**Bereich der Stadt Schöningen**

- Schöningen - Am Steinbruch (gegenüber Hausnummer 1)
- Berliner Platz (Wendehammer)
- Goetheplatz (Wendehammer)
- Hötensleber Str. (Parkplatz vor Hausnummer 4)
- Hopfengarten / Fasanenstr. (Grünfläche Spielplatz)
- Negenbortrift / Ecke Bohrfeld
- Salinenweg / Ecke Marienstr.
- Stettiner Platz (Wendehammer)
- Straße am Schloss (Schotterwiese neben dem Parkplatz)
- Esbeck - Berliner Straße (Parkplatz neben dem Glascontainer)
- Ulmenweg (Parkplatz)
- Hoiersdorf - Am Thie (Parkplatz gegenüber DGH)
- Söllinger Straße (Fläche neben dem Glascontainer)

**Bereich der Samtgemeinde Heeseberg**

- Jerxheim-Ort - Schützenplatz
- Jerxheim-Bhf. - Parkplatz Dorfgemeinschaftshaus Bahnhofstraße 39A
- Beierstedt - Mühlental (altes Spritzenhaus am Glascontainer)
- Dobbeln - Pfarrweg (Glascontainer)
- Ingeleben - Lindenstraße 6 (Alte Molkerei)
- Söllingen - Festplatz am Tongrubenweg
- Twieflingen - Zum Elm (ehemaliges Spritzenhaus)
- Wobeck - Zum Kloostergut
- Gevensleben - am Dorfgemeinschaftshaus
- Watenstedt - Dorfmitte (an der Eiche)
- an der ehemaligen Zuckerfabrik

**Donnerstag, den 11.01.2024**

**Bereich der Stadt Königslutter**

- Königslutter - Am Spitzen Kamp
- An der Zuckerfabrik (Fläche neben dem Grundstück „An der Zuckerfabrik 1“)
- Fallersleber Straße (Höhe Einmündung Rieseberger Weg)
- Gerhard-Hauptmann-Straße (Kinderspielplatz)
- Glentorfer Weg (Wendehammer)
- Haidfeld / Ecke Holtnickel
- Karl-Köhler-Platz
- Klemenshang (vor dem Kinderspielplatz)
- Plantagenring / Stichweg Plantagenring 22/23

**Bereich der Stadt Königslutter (Ortsteile)**

Beienrode	-	Dorfgemeinschaftshaus (Bereich vor dem Schießstand)
Boimstorf	-	Grünfläche am Dorfteich
Bornum	-	An der Linde
Glentorf	-	Festplatz
Gr. Steinum	-	gegenüber der Kirche (vor Hirndorf)
Kl. Steimke	-	Am Feuerwehrgerätehaus
Lauingen	-	Stobenbrink
Lelm	-	Brunnen vor dem Dorfgemeinschaftshaus
Ochsendorf	-	Vorplatz am Sportplatz
Rhode	-	Auf dem Bauernberg
Rieseberg	-	neben dem Kinderspielplatz
Rotenkamp	-	Dorfplatz (ehemaliges Feuerwehrgerätehaus)
Rottorf	-	Lindenplatz (am alten Spritzenhaus)
Scheppau	-	Bolzplatz
Schickelsheim	-	Dorfgemeinschaftshaus / Feuerwehrhaus
Sunstedt	-	Zump (neben dem Kompostkasten)
Uhry	-	neben dem Kinderspielplatz

**Bereich der Samtgemeinde Nord-Elm**

Frellstedt	-	Mühlanger (Schunterbrücke)
Räbke	-	Breite Straße (an der Schunter)
Süplingen	-	Neuer Bauhof (Helmstedter Straße)
Süplingenburg	-	Festwiese (hinter dem Kindergarten)
Warberg	-	Parkplatz Haspelkamp
Wolsdorf	-	Schulhof

**Freitag, den 12.01.2024**

**Bereich der Samtgemeinde Velpke**

Velpke	-	An der Baschriede (neben dem Jugendzentrum gegenüber der Feuerwehr)
Bahrdorf	-	Schützenplatz
Danndorf	-	Verlängerungsweg der Feldstraße
Grafhorst	-	Schützenplatz (markierte Fläche)
Gr. Sisbeck	-	Schützenplatz
Gr. Twülpstedt	-	Parkfläche vor dem Sportplatz (Im Kamp)
Kl. Sisbeck	-	neben dem Kinderspielplatz (Am Teiche)
Kl. Twülpstedt	-	Schützenplatz (markierte Fläche)
Mackendorf	-	neben dem Kinderspielplatz
Meinkot	-	Schützenplatz
Papenrode	-	Schützenplatz
Rickensdorf	-	Schützenplatz
Rümmer	-	Dorfgemeinschaftshaus
Saalsdorf	-	Schützenplatz
Volkmarsdorf	-	Kirchplatz
Wahrstedt	-	Festplatz (gegenüber dem ehem. Zoll)